

PROJEKT BUDOWLANY

Inwestor: Gmina Poddębice
ul. Łódzka 17/21
99-200 Poddębice

Zadanie: Budowa boiska wielofunkcyjnego
o nawierzchni syntetycznej

Temat: Część budowlana

Adres: Poddębice, ul. Łęczycka – dz. nr 5 i 6/4

STAROSTWO POWIATOWE
w Poddębicach
Wydział Budownictwa, Inwestycji
i Zamówień Publicznych
ul. Łęczycka 16, 99-200 Poddębice

Projektant prowadzący:

mgr inż. SŁAWOMIR GLAWĘDA
Projektant spec. konstr.-budowlanej
Lp. 283/83/WML
z § 2 ust 1 pkt 1, § 13 ust 1 pkt 2
99-200 Poddębice ul. J. Sobieskiego 7m.7

Opracował:

mgr inż. Wacław Dudek
upr. bud. nr 20/Lb/70
Poddębice ul. Grunwaldzka 2/7
tel. 604 141 758

Poddębice, kwiecień 2008 r

Zawartość opracowania

1. Karta tytułowa
2. Oświadczenie projektantów
3. Oświadczenie o prawie do dysponowania nieruchomością
4. Wypis z planu zagospodarowania
5. Opis techniczny
6. Część rysunkowa
 - rys 1 - Plan sytuacyjny
 - " 2 - Plan boiska
 - " 3 - Kolorystyka nawierzchni
 - " 4 - Konstrukcja płyty boiska
 - " 5 - Konstrukcja ogrodzenia
7. Plan bioz
8. Uprawnienia i zaświadczenie projektantów


STAROSTWO POWIATOWE
w Poddębicach
Wydział Budownictwa, Inwestycji
i Zamówień Publicznych
ul. Łęczycka 16, 99-200 Poddębice


Poddębice, kwiecień 2008 r

OŚWIADCZENIE

Zgodnie z wymogami art. 20 ust. 4 Ustawy z dnia 16.04.2004 r o zmianie Ustawy „Prawo Budowlane” - niniejszym oświadczam, że dokumentacja techniczna obejmująca projekt budowlany budowy „**Boiska wielofunkcyjnego o nawierzchni syntetycznej**” zlokalizowanego w Poddębicach przy ul. Łęczyskiej na działce nr 5

- została wykonana zgodnie z obowiązującymi przepisami oraz zasadami wiedzy budowlanej.


mgr inż. Wacław Dudek
upr. bud. nr 20/Lb/70
Poddębice ul. Grunwaldzka 2/7
tel. 604 141 758


mgr inż. Sławomir Gławęda
Projektant: biuro konstr.-budowlanej
Upr. Nr 293/83/WML
z § 2 ust 1 pkt 1, § 13 ust 1 pkt 2
99-200 Poddębice ul. J. Sobieskiego 7m.7

STAROSTWO POWIATOWE
w Poddębicach
Wydział Budownictwa, Inwestycji
i Zamówień Publicznych
ul. Łęczyska 16, 99-200 Poddębice

**Oświadczenie o posiadanym prawie do dysponowania nieruchomością
na cele budowlane**

Ja niżej podpisany **Piotr Sęczkowski**

(imię i nazwisko osoby ubiegającej się o wydanie pozwolenia na budowę albo osoby umocowanej do złożenia oświadczenia woli w imieniu osoby prawnej ubiegającej się o wydanie pozwolenia na budowę)

legitymujący się dowodem osobistym nr: ANA 355042 wydanym przez Burmistrza Poddębic

(numer dowodu osobistego lub innego dokumentu stwierdzającego tożsamość i nazwa organu wydającego)

urodzony 7 września 1973 r. w Poddębicach

(data)

(miejsce)

zamieszkały Poddębice, ul. Piotrowskiego 18

(adres)

po zapoznaniu się z art. 32 ust. 4 pkt 2 ustawy z dnia 7 lipca 1994 r. – Prawo budowlane (Dz. U. z 2003 r. Nr 207, poz. 2016, z póź. zm.), oświadczam, że posiadam prawo do dysponowania nieruchomością oznaczoną w ewidencji gruntów i budynków jako działka(i) nr **1,5,6/4,7/1** w obrębie ewidencyjnym **9** w jednostce ewidencyjnej **Poddębice** na cele budowlane wynikające z tytułu:

1)własności,

2)współwłasności.....

(wskazanie współwłaścicieli – imię, nazwisko lub nazwa oraz adres)

oraz zgodę wszystkich współwłaścicieli na wykonywanie robót budowlanych objętych wnioskiem o pozwolenie na budowę z dnia

3)użytkowania wieczystego

4)trwałego zarządu

5)ograniczonego prawa rzeczowego

6)stosunku zobowiązaniowego, przewidującego uprawnienie do wykonywania robót i obiektów budowlanych

wynikające z następujących dokumentów potwierdzających powyższe prawo do dysponowania nieruchomością na cele budowlane skrócony wypis ze skorowidza działek:

7) **KW 16651, KW 10336, AN 17/90/98**

(inne)

Oświadczam, że posiadam pełnomocnictwo z dnia do reprezentowania osoby prawnej..... upoważniające mnie.....

(nazwa i adres osoby prawnej)

do złożenia oświadczenia o posiadanym prawie do dysponowania nieruchomością na cele budowlane w imieniu osoby prawnej.

Pełnomocnictwo przedstawiam w załączeniu.

Świadomy odpowiedzialności karnej za podanie w niniejszym nieprawdy, zgodnie z art. 233 Kodeksu karnego, potwierdzam własnoręcznym podpisem prawdziwość danych zamieszczonych powyżej.

Poddębice, dnia 23 kwietnia 2008 r.

.....
(miejscowość, data)

BU RMISTRZ

Piotr Sęczkowski
.....
Piotr Sęczkowski

(podpis)

GU-7327/46/2008

Poddębice dn.18.04.2008r.

W Y P I S Z M I E J S C O W E G O P L A N U Z A G O S P O D A R O W A N I A P R Z E S T R Z E N N E G O M I A S T A P O D D Ę B I C E

Niniejszym stwierdzam, że działki o numerach ewidencyjnych 1, 5, 6/4, 7/1, położone w jednostce planistycznej J (obręb geodezyjny Nr 9 m.Poddębice), zgodnie z „Miejscowym Planem Zagospodarowania Przestrzennego Miasta Poddębice” zatwierdzonym Uchwałą Rady Miejskiej w Poddębicach Nr XXIV/158/04 z dnia 28 grudnia 2004r., opublikowaną w Dz.Urz.W.Ł.Nr 54, poz.563 z dnia 25.02.2005r oznaczone są następująco :

dz.nr 1, 5, – J 1Uo , 48 KD-D;

dz.nr 6/4 – J 1Uo;

dz.nr 7/1 – J 2Uo ,4 KD-Z;

1. Wyznacza się tereny oznaczone na rysunku planu symbolem J1Uo i J2Uo, dla których ustala się:

- 1) podstawowe przeznaczenie terenu - zabudowa usługowa o charakterze usług publicznych (obecnie: oświata) z urządzeniami i zielenią towarzyszącą.
- 2) uzupełniające przeznaczenie terenu - zabudowa gospodarcza związana z funkcjami podstawowymi, zieleni, parkingi, ewentualnie garaże.

2. Dla terenów, o których mowa w ust.1 ustala się:

1) zasady ochrony i kształtowania ładu przestrzennego:

- a) adaptację istniejących obiektów budowlanych z możliwością remontów, modernizacji i rozbudowy.
- b) zachowanie dotychczasowego sposobu obsługi komunikacyjnej terenu,

2) wskaźniki i gabaryty kształtowania zabudowy oraz zasady zagospodarowania terenu:

- a) zachowanie dotychczasowej wysokości zabudowy,
- b) maksymalny udział powierzchni zabudowanej w stosunku do powierzchni działek - 30%,
- c) minimalny udział powierzchni biologicznie czynnej - 40%,
- d) obowiązek zapewnienia miejsc do parkowania samochodów na własnym terenie.

3) zasady podziałów nieruchomości: zakaz wtórnych podziałów.

STANISŁAW KOWALCZYK
w Poddębicach
Wydział Budownictwa, Inżynierii
i Zamówień Publicznych
ul. Łódzka 16. 99-200 Poddębice

§ 36. Plan ustala dla poszczególnych dróg (ulic) oznaczonych symbolami zgodnie z rysunkami planu następujące docelowe parametry funkcjonalno-techniczne:

- **4KD-Z** ul. Miła-Parzęczewska o szerokości korytarza w liniach rozgraniczających 20,0 m, w ciągu drogi powiatowej Nr 37110. Poszerzenie ulicy obejmuje odcinek 240 mb, nową nawierzchnię należy wykonać na odcinku 400 mb,
- **48KD-D** ul. Szkolna. Bez inwestycji.

**Ogólne warunki zabudowy i zagospodarowania terenów na obszarze miasta
Plan ustala obowiązek:**

- 1) zagospodarowania terenu i kształtowania zabudowy w sposób umożliwiający bezkolizyjne korzystanie z usług użyteczności publicznej przez osoby niepełnosprawne;
- 2) rozwiązywania potrzeb parkingowych wynikających ze sposobu użytkowania działki lub zespołu działek w granicach nieruchomości objętych inwestycją, z uwzględnieniem wskaźników określonych w § 35 pkt 15 t.j. -15) o ile ustalenia szczegółowe nie stanowią inaczej, ustala się następujące wskaźniki wyposażenia terenów budowlanych w miejsca postojowe dla samochodów:
 - a) w terenach o funkcjach użyteczności publicznej minimum:
 - dla obiektów handlowych - jedno stanowisko na każde rozpoczęte 20 m² pow. użytkowej,
 - dla zakładów produkcyjno-usługowych - 40 miejsc na 100 zatrudnionych,
 - dla obiektów gastronomii - 1 stanowisko na każde 4 miejsca konsumencie,
 - dla obiektów hotelowych - jedno stanowisko na każde 2 miejsca noclegowe,
 - dla obiektów obsługi finansowej - 7 stanowisk na każde 100 m² pow. użytkowej,
 - sale widowiskowe - 30 miejsc na 100 użytkowników (widzów),
 - dla pozostałych obiektów użyteczności publicznej - 2 stanowiska na każdy obiekt, a ponadto jedno stanowisko na każde 100 m² pow. użytkowej.
 - b) w terenach o przeznaczeniu pod zabudowę mieszkaniową jednorodzinną - 1 stanowisko na jeden budynek, przy czym dla zabudowy mieszkaniowo-usługowej - ilość miejsc zależna od wielkości i rodzaju wykonywanej działalności gospodarczej);
- z zastrzeżeniem ustaleń szczegółowych, z wyłączeniem terenu znajdującego się w liniach rozgraniczających ulic;
- 3) na terenach usług publicznych - projektowania stosownych rozwiązań uwzględniających wymagania w zakresie obrony cywilnej;
- 4) uwzględnienia w podpiwniczeniach obiektów użyteczności publicznej oraz zakładach pracy, w szczególności zlokalizowanych wzdłuż głównych ciągów komunikacyjnych, pomieszczeń o konstrukcji odpornej na zagruzowanie z możliwością adaptowania ich w sytuacji szczególnej na ukrycia lub zastępcze budowle ochronne dla ludności;
- 5) zachowania odległości ochrony sanitarnej min. 50 m od ogrodzenia cmentarzy przy lokalizacji zabudowy mieszkaniowej oraz magazynów do przechowywania produktów spożywczych i zakładów przetwórstwa spożywczego oraz obowiązek wyposażenia tych obiektów w wodę z sieci wodociągowej;

- 6) zachowania minimalnych powierzchni działek powstałych wskutek podziału: O ile ustalenia szczegółowe nie stanowią inaczej, ustala się minimalne powierzchnie działek: z przeznaczeniem: pod budownictwo mieszkaniowe jednorodzinne - 600 m², z przeznaczeniem pod zabudowę mieszkaniowo-usługową - 800 m², z przeznaczeniem pod zabudowę wyłącznie usługową - 200 m²;
- 7) zachowania maksymalnej powierzchni sprzedażnej w obiektach handlowych do 1000 m².

Plan ustala na całym obszarze miasta zakaz wznoszenia prefabrykowanych betonowych i żelbetonowych ogrodzeń od strony przestrzeni publicznych. Zakaz ten nie dotyczy terenów, na których ustalenia szczegółowe planu dopuszczają takie ogrodzenia.

Niniejszy wypis dla celów Urzędu Miejskiego w Poddębicach w/m, celem przedłożenia w Starostwie Powiatowym w Poddębicach.

Z up. Burmistrza

Eżbieta Kosińska
SEKRETARZ MIASTA

STAROSTWO POWIATOWE
w Poddębicach
Wydział Budownictwa, Inwestycji
i Zamówień Publicznych
ul. Łęczycka 16. 99-200 Poddebice

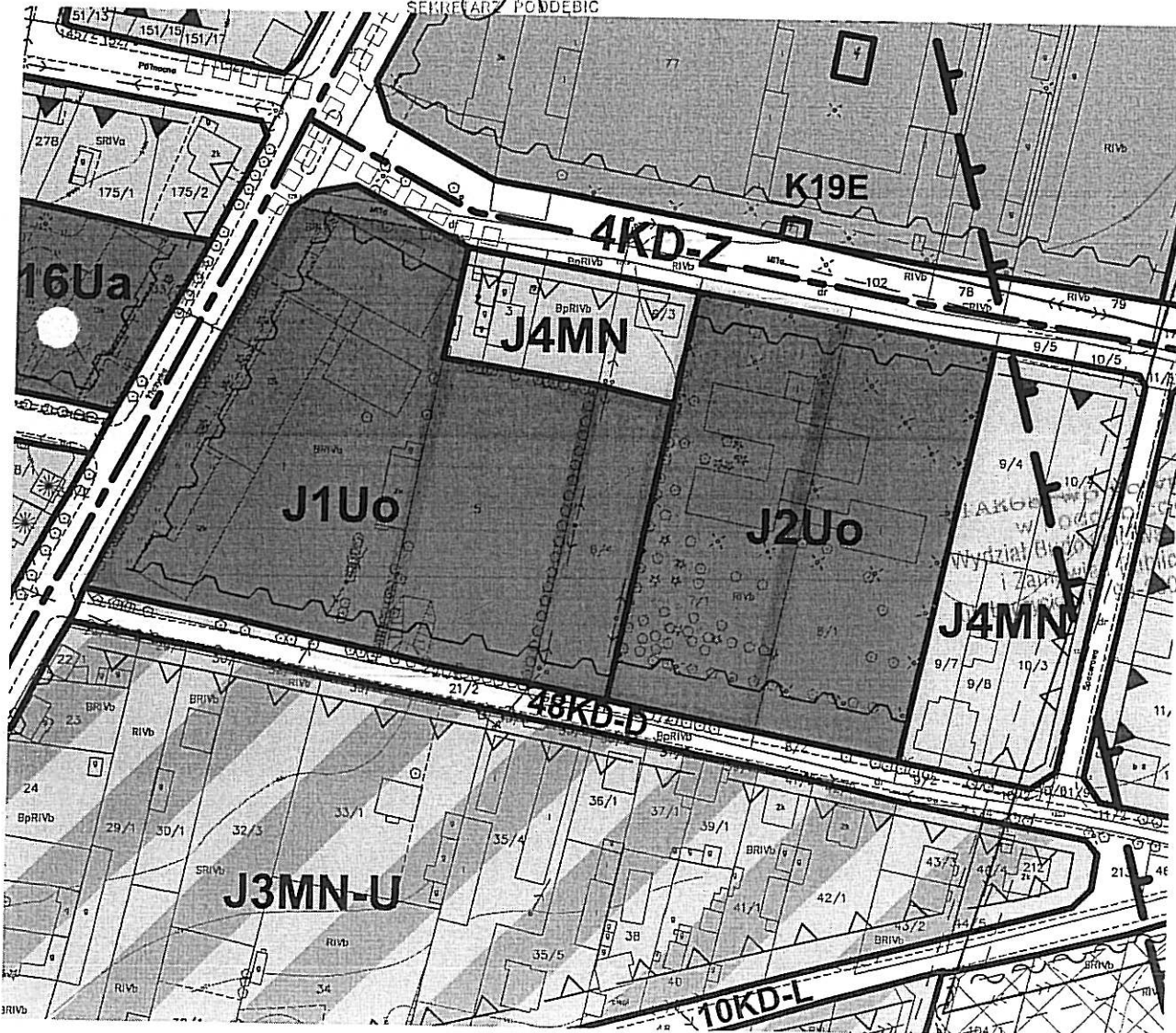
Burmistrz Poddębice
ul. Łódzka 17/21
99-200 Poddębice
tel. 043 6782580, fax 6783995

**WYRYS Z MIEJSCOWEGO PLANU
ZAGOSPODAROWANIA PRZESTRZENNEGO M. PODDĘBICE**

uchwalonego Uchwałą nr XXIV.158.04
Rady Miejskiej w Poddębicach z dn. 20.XII.2004;
publikacja D.Urz. W. t. nr 54 poz. 563 dn. 25.II.2005
dotyczy działek nr ewidencyjny 1, 5, 6/4, 7/1 -
jednostka planistyczna J obręb geodezyjny nr 9
skala 1:2000
NR 60.7327/46/08 Poddębice dnia 18.04.2008

Z up. Burmistrza

Ełżbieta Kozłowska
SEKRETARZ PODDĘBICE



TEREN OBJĘTY
WYRYSEM

STATOWI
Inwestycji
Poddębice

dot. wyrysu G.U. 7327/46/2008
z dnia 18.04.2008r.

LEGENDA

	GRANICE ADMINISTRACYJNE MIASTA
	GRANICE JEDNOSTEK PLANISTYCZNYCH
	A OBSZAR OBJĘTY RYSUNKIEM PLANU NR 2
	LINIE ROZGRANICZAJĄCE TERENY O RÓŻNYM PRZEZNACZENIU
	LINIE ROZGRANICZAJĄCE TERENY O TYM SAMYM PRZEZNACZENIU ALE O RÓŻNYCH ZASADACH ZAGOSPODAROWANIA
	NIEPRZEKACZALNE LINIE ZABUDOWY DLA BUDYNKÓW MIESZKANIOWYCH
	NIEPRZEKACZALNE LINIE ZABUDOWY DLA BUDYNKÓW USŁUGOWYCH I INNYCH NIEMIESZKALNYCH
	OBOWIĄZUJĄCE LINIE ZABUDOWY
	STREFA "A" ŚCISŁEJ OCHRONY KONSERWATORSKIEJ ZESPOŁÓW ZABYTKOWYCH
	STREFA "B" PEŁNEJ OCHRONY KONSERWATORSKIEJ HISTORYCZNEJ STRUKTURY PRZESTRZENNEJ MIASTA
	BUDYNKI WPISANE DO REJESTRU ZABYTKÓW
	BUDYNKI ISTNIEJĄCE O LOKALNYCH WARTOŚCIACH KULTUROWYCH W EWIDENCJI KONSERWATORSKIEJ
	ZABUDOWA WYMAGAJĄCA SPECJALNEGO OPRAWOWANIA ARCHITEKTONICZNEGO
	STREFA "E" OCHRONY EKSPOZYCJI SYLWETY MIASTA I OBIEKTÓW ZABYTKOWYCH
	ORIENTACYJNA LOKALIZACJA ZAREJESTROWANYCH STANOWISK ARCHEOLOGICZNYCH
	STREFA OBSERWACJI ARCHEOLOGICZNEJ
	PROJEKTOWANE GRANICE OBSZARU CHRONIONEGO KRAJOBRAZU DOLINY NER
	ZASIĘG OBSZARU ZAGROŻENIA POWODZIOWEGO
	GRANICA OBSZARU ZAGROŻENIA POWODZIOWEGO - OBSZAR PRZEWIDZANY DO INDYWIDUALNEGO ZABEZPIECZENIA PRZED POWODZIAMI
	GRANICE POTENCJALNEJ STREFY OCHRONY POŚREDNIEJ UJĘĆ WÓD WGLEBNYCH
	TERENY DO ZAGOSPODAROWANIA ZIELENIĄ IZOLACYJNĄ
	STREFY OCHRONY SANITARNEJ OD CMEN TARZY
	TERENY PRZEWIDZIANE DO TYMCZASOWEGO UŻYTKOWANIA
	ISTNIEJĄCE LINIE NAPOWIETRZNE ELEKTROENERGETYCZNE WN ZE STREFĄ OCHRONNĄ PRZEWIDZIANĄ DO ZACHOWANIA
	ISTNIEJĄCE LINIE NAPOWIETRZNE 15 kV PRZEWIDZIANE DOCELOWO DO SKABLOWANIA
	STREFY WŁĄCZEŃ DOJAZDÓW LUB DRÓG WEWNĘTRZNYCH DO ULIC PUBLICZNYCH
	OBSZARY OBJĘTE PLANAMI MIEJSCOWYMI SPORZĄDZANYMI PO 1995r
	PROPONOWANE LINIE PODZIAŁU - ZASADY
	ISTNIEJĄCE LINIE PODZIAŁU DZIAŁEK - DO LIKWIDACJI
	LINIA WYZNACZAJĄCA PERSPEKTYWICZNY PRZEBIEG PROJEKTOWANEJ OBWODNICY DROGI KRAJOWEJ
	ŚCIEŻKI ROWEROWE

PRZEZNACZENIE TERENÓW

	MW TERENY ZABUDOWY MIESZKANIOWEJ WIELORODZINNEJ
	MN TERENY ZABUDOWY MIESZKANIOWEJ JEDNORODZINNEJ
	MN-U TERENY ZABUDOWY MIESZKANIOWO-USŁUGOWEJ
	U TERENY ZABUDOWY USŁUGOWEJ, w tym:
	Ua USŁUG ADMINISTRACJI
	Uo USŁUG OŚWIATY
	Uz USŁUG OCHRONY ZDROWIA
	Uk USŁUG KULTU RELIGIJNEGO
	US TERENY SPORTU I REKREACJI
	R TERENY ROLNICZE
	RM TERENY ZABUDOWY ZAGRODOWEJ W GOSPODARSTWACH ROLNYCH I OGRODNICZYCH
	P TERENY OBIEKTÓW PRODUKCYJNYCH, SKŁADÓW I MAGAZYNÓW
	PU TERENY OBIEKTÓW PRODUKCYJNYCH I USŁUGOWYCH
	ZL LASY
	ZP TERENY ZIELENI URZĄDZONEJ
	ZD TERENY OGRODÓW DZIAŁKOWYCH
	ZC CMEN TARZE
	WS TERENY WÓD POWIERZCHNIOWYCH
	KD TERENY DRÓG PUBLICZNYCH
	KD-G DROGI (ULICE) GŁÓWNE
	KD-Z DROGI (ULICE) ZBIORCZE
	KD-L DROGI (ULICE) LOKALNE
	KD-D DROGI (ULICE) DOJAZDOWE
	KD-W DROGI (ULICE) DOJAZDOWE WEWNĘTRZNE
	KDS TERENY OBSŁUGI KOMUNIKACJI (ZESPOŁY GARAŻY, PARKINGI)
	E TERENY INFRASTRUKTURY TECHNICZNEJ - ELEKTROENERGETYKA
	K TERENY INFRASTRUKTURY TECHNICZNEJ - KANALIZACJA
	Kos TERENY OBIEKTÓW I URZĄDZEŃ OCZYSZCZANIA ŚCIEKÓW
	T TERENY INFRASTRUKTURY TECHNICZNEJ - TELEKOMUNIKACJA
	Wz TERENY OBIEKTÓW I URZĄDZEŃ ZAOPATRZENIA W WODĘ

STAROSTWO POWIATOWE
w Poddebicach
Wydział Budownictwa, Inwestycji
i Zamówień Publicznych
ul. Łęczycka 16, 99-200 Poddebice

OPIS TECHNICZNY

1. Przedmiot i podstawy opracowania

Przedmiotem opracowania jest projekt boiska wielofunkcyjnego o nawierzchni z tworzywa syntetycznego – do realizacji w ramach programu „Budowa wielofunkcyjnych boisk sportowych ogólnie dostępnych dla dzieci i młodzieży”

Lokalizacja: teren ograniczony ulicami Szkolną, Łęczycką i Miłą w Poddębicach, użytkowany przez Szkołę Podstawową nr 1 – działka nr 5.

Podstawę opracowania stanowią:

1. Wytyczne Ministerstwa Sportu Rzeczypospolitej Polskiej
2. Ustawa z dnia 7 lipca 1994 r – Prawo budowlane (Dz.U. nr 207 z 2003 r poz. 2016 z późniejszymi zmianami)
3. Rozporządzenie Ministra Infrastruktury z dnia 12 kwietnia 2002 r w sprawie warunków technicznych, jakim powinny odpowiadać budynki i ich usytuowanie (Dz.U nr 75/2002 poz. 690 – zmiana w Dz.U. nr 109/2004 poz. 1155).
4. Rozporządzenie Ministra Infrastruktury z dnia 3 lipca 2003 r w sprawie szczegółowego zakresu i formy projektu budowlanego
5. Uzgodnienia dotyczące rozwiązań funkcjonalnych i materiałowych dokonane z inwestorem i użytkownikiem

2. Zagospodarowanie terenu – stan istniejący

Teren działki jest ograniczony:

- od strony południowej ogrodzeniem metalowym ze słupkami murowanymi z wjazdem prowadzącym z ulicy Szkolnej
- od strony północnej ogrodzeniem z siatki na słupkach betonowych
- od strony wschodniej część działki zajmuje boisko do piłki nożnej z nawierzchnią ze sztucznej trawy wraz z ogrodzeniem z siatki na słupkach stalowych
- od strony zachodniej działka graniczy z budynkiem Zespołu Obsługi Placówek Oświatowych

Znaczną część działki zajmuje nawierzchnia asfaltobetonowa pozostała po istniejącym wcześniej boisku szkolnym.

Stan techniczny nawierzchni zły – występują liczne spękania i nierówności, na znacznej części powierzchni kruszywo kamienne jest pozbawione osłony z masy bitumicznej.

Teren działki przecina podziemna sieć przyłącza ciepłowniczego wykonana z dwóch rur preizolowanych o średnicy 100/200 mm.

STAROSTWO POWIATOWE
w Poddębicach
Wydział Budownictwa, Inwestycji
i Zamówień Publicznych
ul. Łęczycka 16, 99-200 Poddebice

3. Elementy zagospodarowania objęte projektem

3.1. Boisko wielofunkcyjne o nawierzchni syntetycznej

Zaprojektowano boisko o wymiarach 24,0 x 44,0 m (1056 m²) o nawierzchni syntetycznej poliuretanowej („tartan”).

Wokół boiska ogrodzenie w odległości 2,3 m od krawędzi podłużnych i 2,0 oraz 1,9 m od krawędzi poprzecznych. Teren między płytą boiska i ogrodzeniem wyłożyć kostką betonową gr. 6 cm na podsypce cementowo – piaskowej ze spadkiem 0,5 % na zewnątrz.

Na płycie boiska wyznaczone zostaną:

- a) boisko do piłki ręcznej o wymiarach 20,0 x 40,0 m
- b) boisko do siatkówki o wymiarach 9,0 x 18,0 m
- c) dwa boiska do koszykówki o wymiarach 13,0 x 24,0 m każde

Koryto pod nawierzchnię należy wykonać po uprzednim rozebraniu i wywiezieniu zniszczonej nawierzchni asfaltobetonowej.

Podbudowa nawierzchni wodoprzepuszczalna z kruszyw mineralnych ograniczona obrzeżami betonowymi (rys. nr 4)

Jako projektowaną nawierzchnię przyjęto wyrób oferowany przez firmę ARIM Sp. z o.o. – „Podłogi i boiska sportowe” z Jeleniej Góry o niżej wymienionych właściwościach:

- wodoprzepuszczalność
- zastosowanie podkładu amortyzującego
- grubość łączna 48 mm
- kolorystyka wg rys. nr 3

Wyposażenie boisk wg oferty firmy POLSPORT w Bielsku Białej:

- 2 bramki do piłki ręcznej o wymiarach 3,0 x 2,0 m z siatkami
- 4 tablice do koszykówki z regulowaną wysokością zamocowane na słupach stalowych z wysięgnikami
- aluminiowe słupki i siatka do piłki siatkowej
- tuleje do osadzenia słupków z elastycznymi pokrywami

3.2. Ogrodzenie

Projektuje się ogrodzenie z siatki stalowej o oczkach 5x5 cm powlekanej tworzywem o wysokości 4,0 m z wbudowaną bramą dwuskrzydłową o wymiarach 3,0 x 3,0 m oraz furtką o wymiarach 1,0x2,0 m. Słupki z rur stalowych o średnicy 63/4,0 mm osadzone w betonowych fundamentach o wymiarach 40x40x100 cm (rys. nr 5)

W narożnikach ogrodzenia, przy bramie oraz przy co 4-tym słupku należy zamontować zastrzały z rur j.w.

Ramy bramy oraz furtki wykonane będą z rur jw. lub kątownika z wypełnieniem siatką. Ogólna długość ogrodzenia – 85,0 m, powierzchnia łącznie z bramą i furtką – 340,0 m²

3.3. Odwodnienie płyty boiska

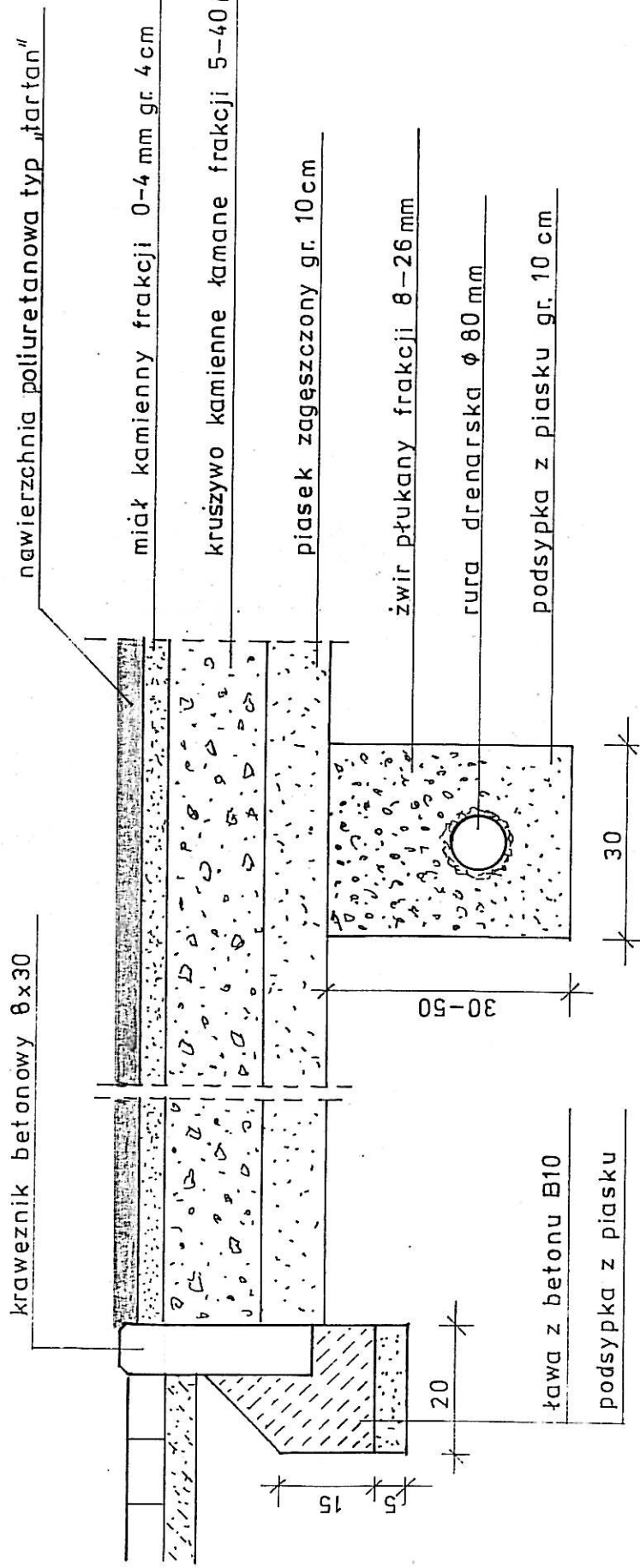
Przyjęto odwodnienie powierzchniowe w postaci drenazu umieszczonego pod płytą boiska. Szczegóły rozwiązań – wg odrębnego projektu branżowego.

3.4. Instalacje elektryczne

W zakresie instalacji elektrycznych projektowane jest oświetlenie terenu. Rozwiązania wg odrębnego projektu branżowego.

mgr inż. *Wacław Dudek*
upr. bud. nr 20/Lb/70
Poddebice ul. Glinwaldzka 2/7
tel. 604 41758

mgr inż. *SLAWOMIR GLAWĘDA*
Projektant w spec. str.-budowlanej
Upr. Nr 133/WME
z § 2 ust 1 pkt 1 i 2, ust 1 pkt 2
99-200 Poddebice ul. J. Góbińskiego 7m.7



STAROSTWO POWIATOWE
w Poddebicach
Wydział Budownictwa, Inwestycji
i Zamówień Publicznych
ul. Łęczycka 16, 99-200 Poddebice

Inwestor	Gmina Poddebice
Adres	Ul. Łódzka 17/21 99-200 Poddebice
Temat	BOISKO WIELOFUNKCYJNE O NAWIERZCHNI SYNTETYCZNEJ
Nazwa rysunku	Konstrukcja płyty boiska
Projektant prowadzący	mgr inż. Sławomir Gławęda Nr rys. 4
Opracował	mgr inż. Wacław Dudek Skala 1: 10

PLAN BEZPIECZEŃSTWA I OCHRONY ZDROWIA

Inwestor: Gmina Poddębice
Ul. Łódzka 17/21
99-200 Poddębice

Temat: Budowa boiska wielofunkcyjnego
o nawierzchni syntetycznej

Część: Podstawowa budowlana


Adres: Poddębice ul. Łęczycka – dz. nr 5 i 6/4

Zawartość:

1. Część opisowa
2. Część rysunkowa – nie występuje, ponieważ:
 - a) nie przewiduje się jednoczesnego zatrudnienia więcej niż 30 pracowników
 - b) nie będzie występował żaden z rodzajów robót wymienionych w art. 21a ust. 2 ustawy z dnia 7 lipca 1994 r – Prawo budowlane.

STAROSTWO POWIATOWE
w Poddębicach
Wydział Budownictwa, Inwestycji
i Zamówień Publicznych
ul. Łęczycka 16, 99-200 Poddębice

Opracowanie:


mgr inż. Wacław Dudek
upr. bud. nr 20/Lb/70
Poddębice ul. Grunwaldzka 2/7
tel. 604 141 758

Poddębice, kwiecień 2008 r

CZĘŚĆ OPISOWA

1. Podstawa prawna

Rozporządzenie Ministra Infrastruktury z dnia 27 sierpnia 2002 r w sprawie szczegółowego zakresu i formy planu bezpieczeństwa i ochrony zdrowia oraz szczegółowego zakresu rodzajów robót budowlanych, stwarzających zagrożenia bezpieczeństwa i zdrowia ludzi (D. U. Nr 151 poz. 1256)

Opracowanie powstało w związku z planowaną realizacją inwestycji polegającej na wykonaniu boiska wielofunkcyjnego o nawierzchni syntetycznej.

2. Zakres robót

Zakres projektowanych robót obejmuje:

- przygotowanie terenu poprzez rozebranie istniejącej nawierzchni asfaltobetonowej
- wykonanie koryta na warstwy konstrukcyjne podbudowy
- ustawienie krawężników betonowych na ławie betonowej
- wykonanie podbudowy z kruszyw mineralnych
- rozłożenie nawierzchni syntetycznej
- zamontowanie bramek i słupków z tablicami do koszykówki
- wykonanie ogrodzenia z siatki na słupkach metalowych o wys. 4,0 m
- wykonanie nawierzchni z kostki betonowej wokół boiska

3. Obiekty istniejące w obrębie prowadzonej inwestycji podlegające adaptacji

Nie występują

4. Zagospodarowanie działki

Na terenie działki w rejonie inwestycji nie ma elementów, które mogą stwarzać zagrożenie bezpieczeństwa i zdrowia ludzi.

5. Zagrożenia występujące podczas realizacji inwestycji

Prowadzenie planowanych prac budowlanych stworzy zagrożenia występujące podczas prowadzenia niżej wymienionych prac:

- rozbiórka nawierzchni przy pomocy młotów udarowych
- roboty ziemne wykonywane przy pomocy spycharki
- zagrożenia wynikające z używania sprzętu o napędzie spalinowym (zagęszczarki gruntu)
- prace z użyciem ciężkiego sprzętu (walce drogowe, samochody ciężarowe)

6. Instruktaż pracowników

Wszyscy pracownicy zatrudnieni na budowie winni posiadać:

- ważne świadectwo okresowych badań lekarskich
- zaświadczenie o wstępnym ogólnym przeszkoleniu w zakresie BHP w budownictwie
- instruktaż o zasadach przestrzegania przepisów BHP na stanowisku pracy
- niezbędne ubranie robocze i środki ochrony osobistej

STAROSTWO POWIATOWE
w Poddebicach
Wydział Budownictwa, Inwestycji
i Zamówień Publicznych
ul. Łęka 16, 00-200, Poddebice

Ponadto wymagane uprawnienia:

- uprawnienia do obsługi jednostek sprzętowych (operatorzy walca drogowego i spycharki)
- uprawnienia spawaczy

7. Zabezpieczenie placu budowy

Teren budowy należy ogrodzić w sposób uniemożliwiający dostęp osób obcych. W miejscu widocznym umieścić tablicę informacyjną budowy. Miejsca szczególnie niebezpieczne oznakować tablicami z napisami ostrzegawczymi.


mgr inż. Waclaw Dudek
upr. bud. nr 20/Lb/70
Poddebice ul. Grunwaldzka 2/7
tel. 604 141 758

STAROSTWO POWIATOWE
w Poddebicach
Wydział Budownictwa, Inwestycji
i Zamówień Publicznych
ul. Łęczycka 16. 99-200 Poddebice